



TENEMOS LA TIERRA PARA TU PROYECTO



www.landtobuild.mx



contacto@landtobuild.mx



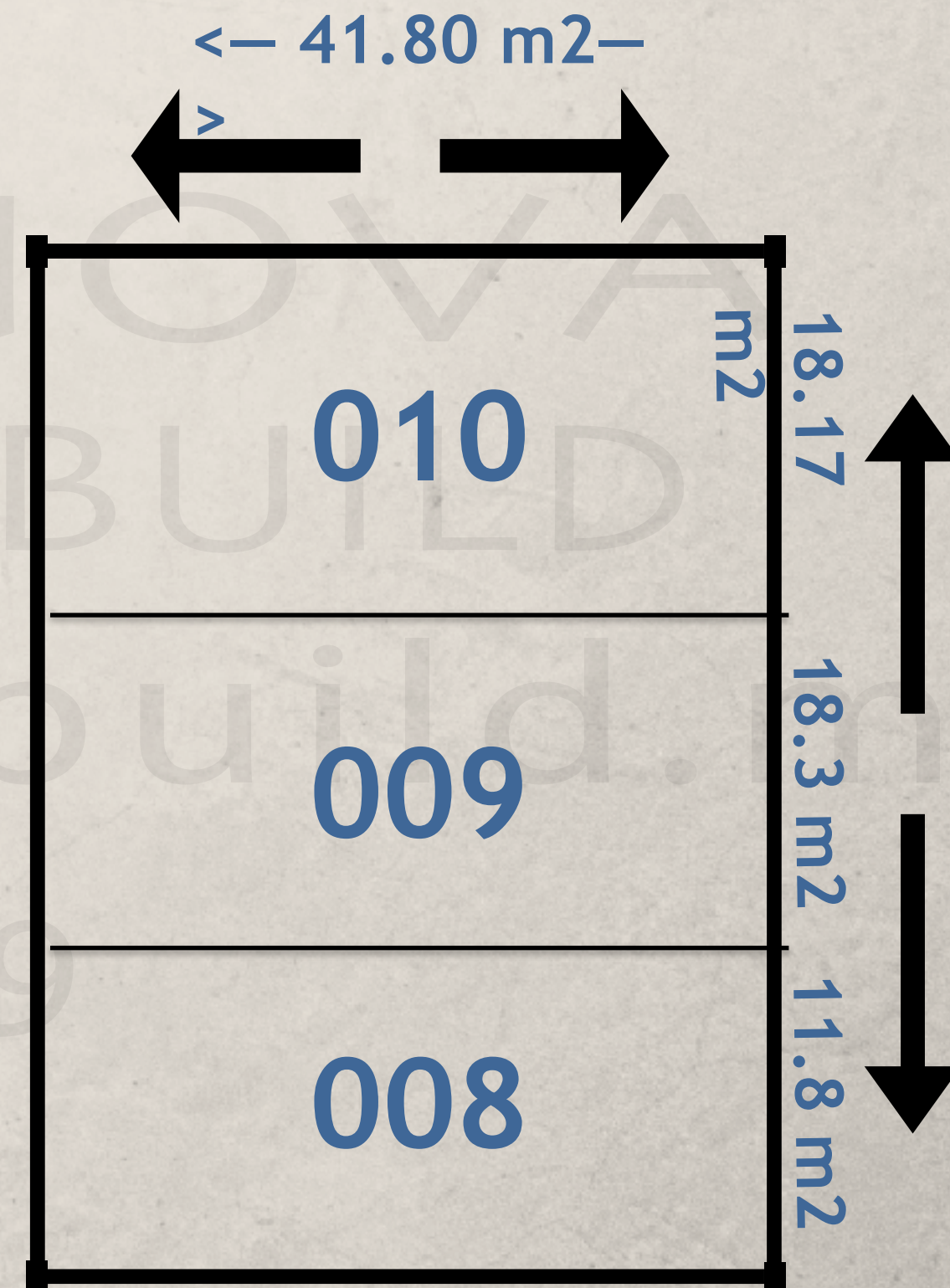
984 175 0345

CARACTERÍSTICAS DE LOS LOTES

Ubicados sobre Calle 38 norte y Av. 115 Norte.

Superficie total: 2,037.5 m² | Dividido en 3 lotes independientes de: 777 m² (010), 765 m² (009) y 494 m² (008)

Factibilidad de servicios hidráulicos, sanitarios y de energía eléctrica.





UBICACIÓN DE LOS LOTES

Ubicados sobre Av. 115 norte y Calle 38 norte, sumamente cerca de Plaza las Américas y Aguakan.

Cerca de Fracc: Santa Fé, Bosque Real, Las Palmas 1, Fundadores, etc.

Ubicación privilegiada, con factibilidad de servicios hidráulicos y sanitarios así también de energía eléctrica.





Col. Donald Colosio

Col. Zazil Ha

Bosque Real

Santa Fe

Carr. Cancún - Tulum

El Pedregal

Galaxia del Carmen II

Av. Chemuyil

Playa Aurora

Fundadores

Av. CTM

Plaza las Américas



Calle 38 Nte.

Paseo Central

115 Av. Nte.

Municipio

Planetario

L-008 494.2 m2
L-009 765.5 m2
L-010 777.7 m2

Calle Paamul

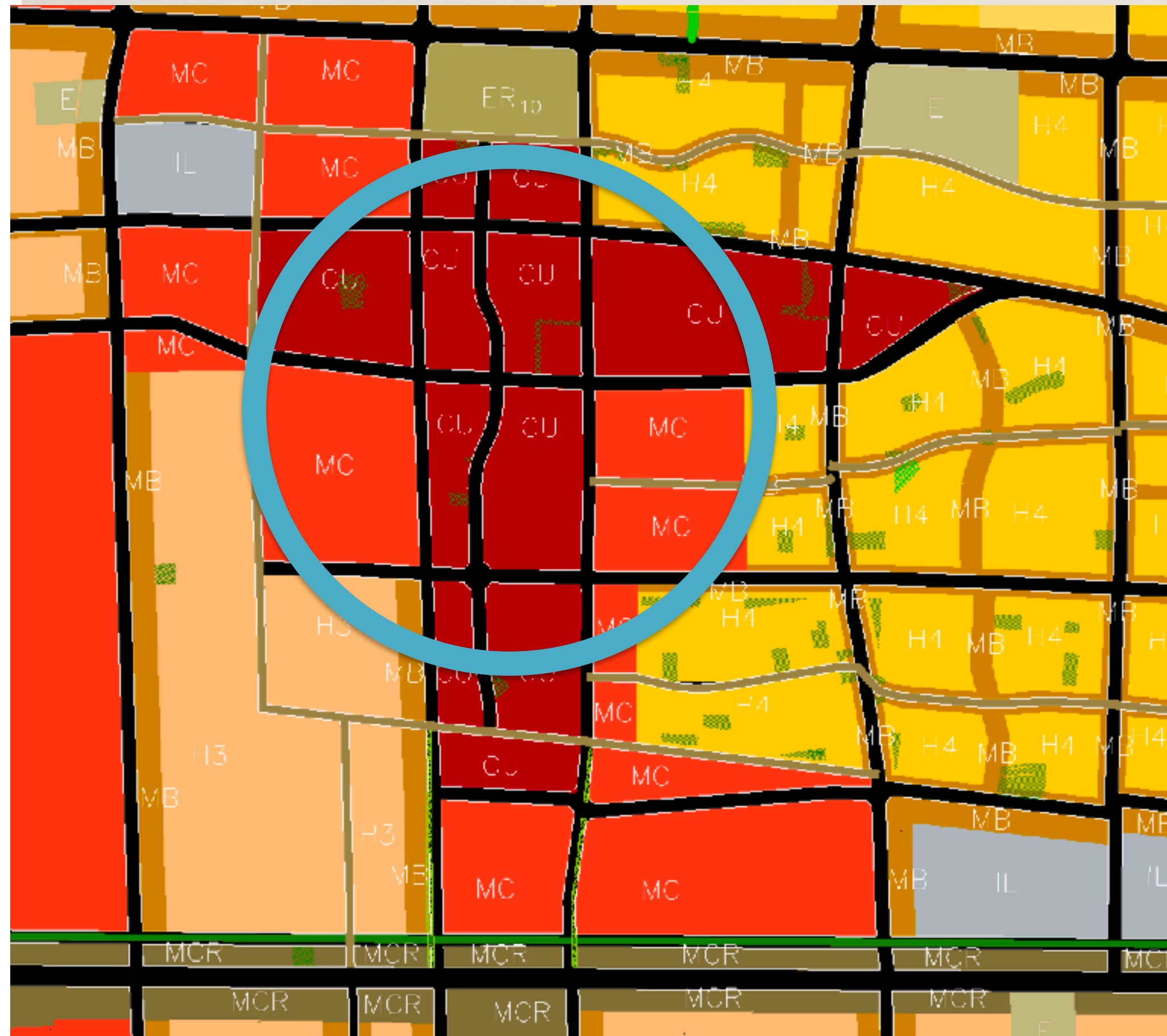
125 Av. Nte.

Plano de vialidades





USO DE SUELO LOTES CRUZ DE SERVICIOS



H1a	HABITACIONAL 10 VIV/HA
H1b	HABITACIONAL 20 VIV/HA
H2	HABITACIONAL 30 VIV/HA
CU	CENTRO URBANO
MB	MIXTO BARRIAL



Carr. Cancún - Tulum

Donaldo Colosio

Bosque Real

Santa Fe

Zazil Ha

Galaxia del Carmen II

Av. Chemuyil

Plaza las Américas

Av. CTM

Municipio

Planetario

115 Av. Nte.

Paseo Central

Calle Paamul

Calle 38 Nte.

L-008 494.2 m²
L-009 765.51 m²
L-010 777.7 m²



Carr. Cancún - Tulum

Av. Luis Donaldo Colosio

Av. CTM

Municipio

Paseo Central

Calle Paamul

Plaza las Américas

Calle 38 Nte.

Av. Chemuyil

Castillo Canino

Av. 115 Nte.

Av. 115 Nte.

L-010
L-009
L-008



Las Palmas I

Selvanova

Real Ibiza

Av. Punta Brava

125 Av. Nte

Calle Paamul

L-010
L-009
L-008

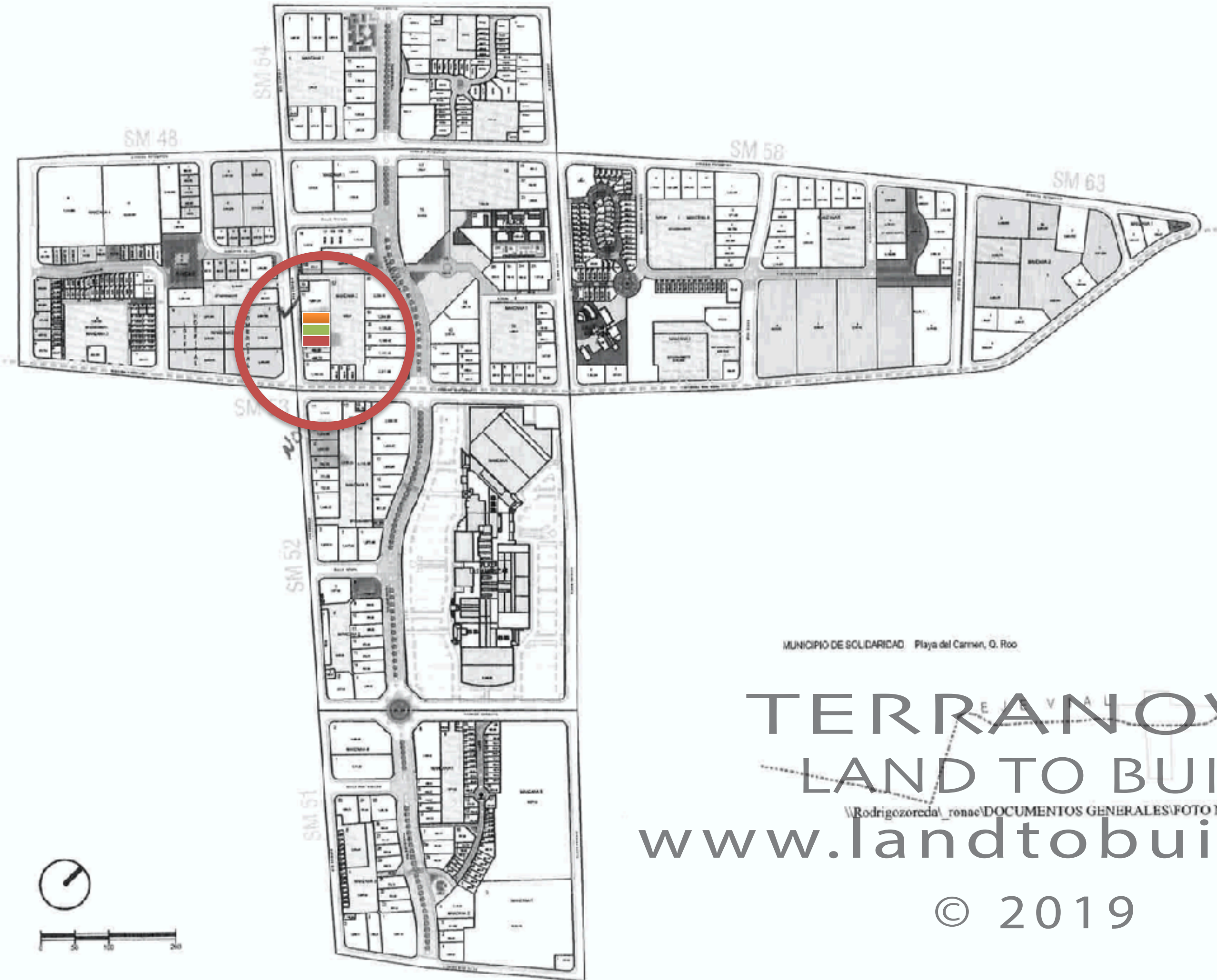
Calle 38 Nte.

Paseo Central

Aguakan

TERRANOVA
LAND TO BUILD
www.landtobuild.mx
© 2019

115 Av. Nte.



CENTRO URBANO ADMINISTRATIVO,
COMERCIAL Y DE SERVICIOS
"LA GRAN PLAZA DE LA RIVIERA"
PLAYA DEL CARMEN, MUNICIPIO DE SOLIDARIDAD,
QUINTANA ROO, MEXICO.

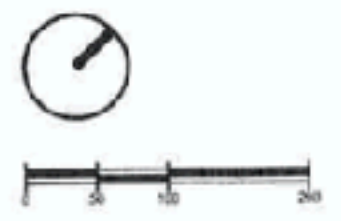
- SIMBOLOGÍA
- PASEO CENTRAL
 - ANDADOR PEATONAL
 - CALLES VEHICULAR DE TRANSITO LENTO
 - ESTACIONAMIENTOS
 - FUENTES
 - PARQUES Y JARDINES
 - DISTRIBUIDOR VIAL
 - LOTES DISPONIBLES

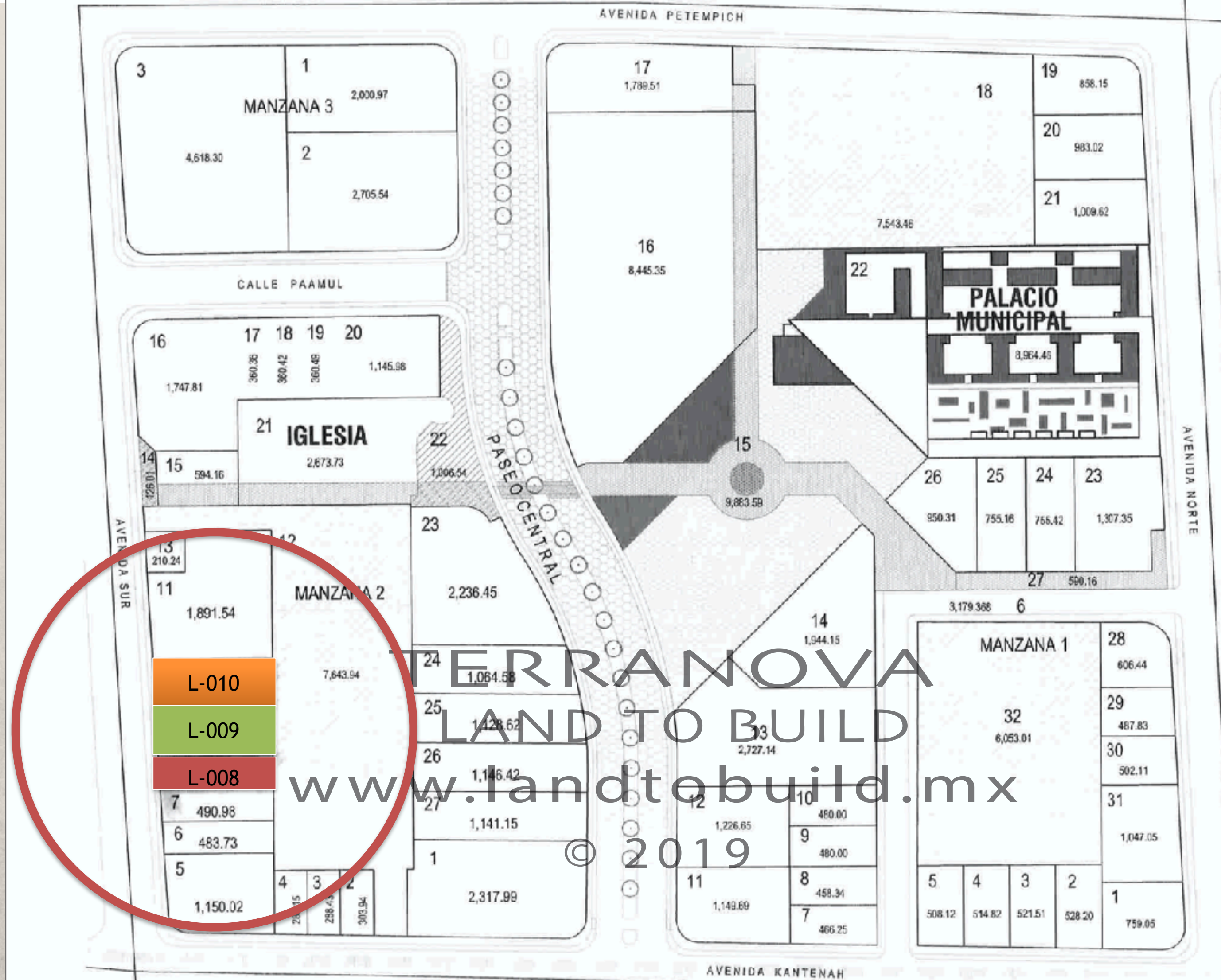
PLAN MAESTRO
PLAN DE CONJUNTO
RONAC
MARCO 2006
ESTE PLANO PERTENECE Y FUE DESARROLLADO POR COMERCIALIZADORA
RONAC SA DE CV.
TODOS LOS ESTUDIOS REALIZADOS Y LA INFORMACION GENERADA Y APLICADA
EN ESTE PLANO SON PROPIEDAD DE LA EMPRESA.

MUNICIPIO DE SOLIDARIDAD Playa del Carmen, Q. Roo

TERRANOVA
LAND TO BUILD
www.landtobuild.mx

© 2019






- L-010
- L-009
- L-008


TERRANOVA
 LAND TO BUILD
 www.landtobuild.mx

© 2019

Plano del lote 010



Plano del lote 009



Plano del lote 008



PARA MÁS INFORMACIÓN:



www.landtobuild.mx



contacto@landtobuild.mx



984 175 0345